



# PROM' CLASSIC

**COMMENT BIEN CIRCULER  
ET STATIONNER À NICE ?**

---

**DIMANCHE 5 JANVIER 2025**

---

**POUR VOS DÉPLACEMENTS PRIVILÉGIEZ :**

**En direction de Nice ouest, Aéroport,**

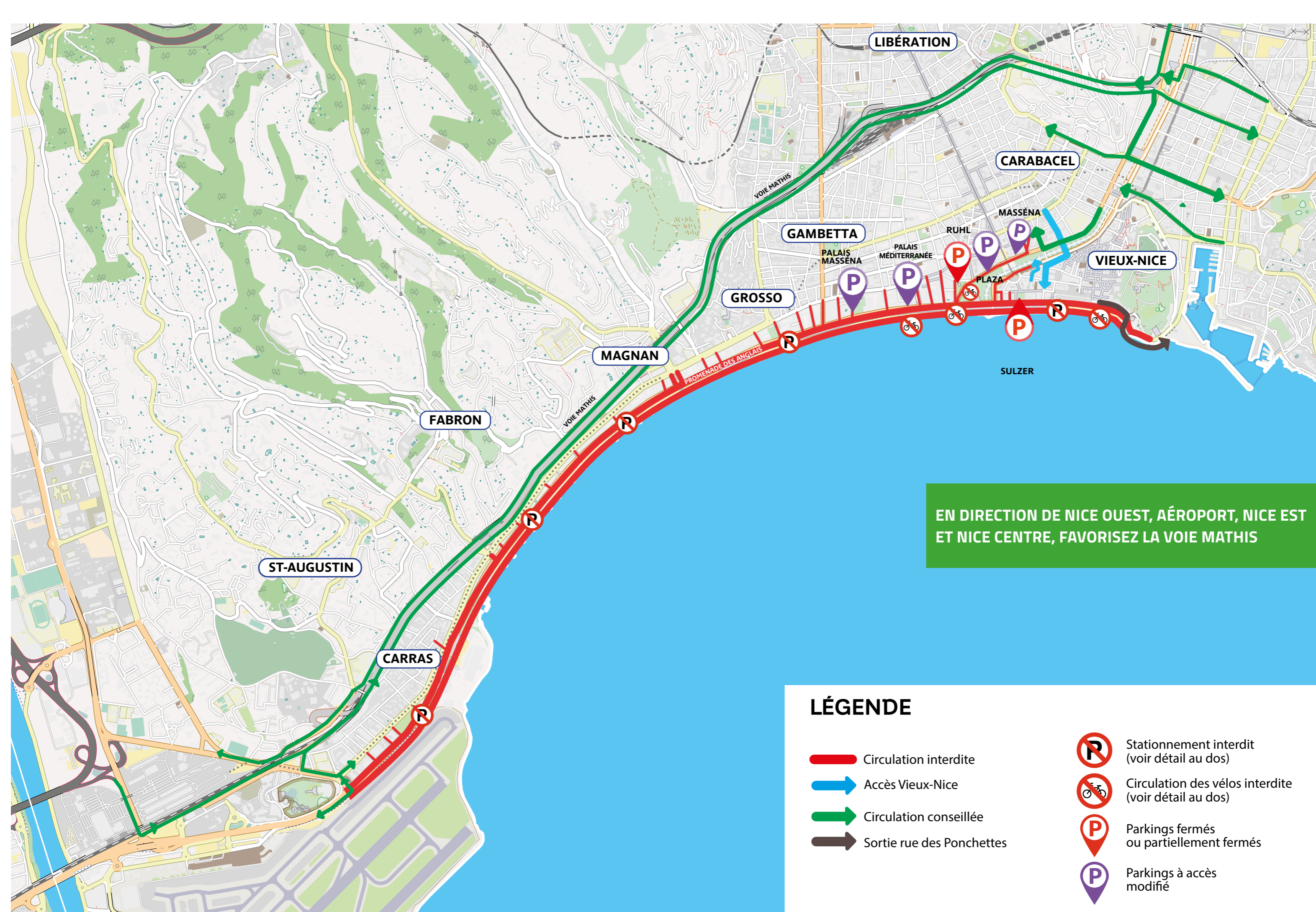
**Nice est et Nice centre : Voie Mathis**

**Tramway L1, L2 et L3**

**Plus d'infos sur [nice.fr](http://nice.fr),  
l'application mobile Allo Mairie Nice  
ou en composant le 3906**











**VILLE DE  
NICE**



EN DIRECTION DE NICE OUEST, AÉROPORT, NICE EST ET NICE CENTRE, FAVORISEZ LA VOIE MATHIS

### LÉGENDE

-  Circulation interdite
-  Accès Vieux-Nice
-  Circulation conseillée
-  Sortie rue des Ponchettes

-  Stationnement interdit (voir détail au dos)
-  Circulation des vélos interdite (voir détail au dos)
-  Parkings fermés ou partiellement fermés
-  Parkings à accès modifié

# NICE CENTRE

**DIMANCHE 5 JANVIER 2025 DE 4H À 14H**

## FERMETURE À LA CIRCULATION

- Avenue Félix Faure, entre la rue Alberti et la Place Masséna (pour les véhicules hors gabarit)
- Promenade des Anglais chaussée nord, de l'avenue Max Gallo au bd Gambetta
- Promenade des Anglais chaussée sud, de la rue Honoré Sauvan à l'avenue Max Gallo
- Rue Bréa
- Rue Van Loo
- Rue Milton Robbins
- Rue Saint-François-de-Paule, entre la rue Desboutin et l'avenue Max Gallo
- Avenue Max Gallo
- Boulevard Jean Jaurès, entre la place Masséna et la descente Auguste Escoffier
- Quai des États-Unis depuis la place du 8 mai 45
- Rue Desboutin, Place Masséna, Rue Alexandre Mari, de la rue Saint-François-de-Paule à la rue de l'Hôtel de Ville, circulation en sens inversé possible de 4h à 7h et de 9h30 à 14h
- Entrée du tunnel Liautaud depuis l'avenue Max Gallo
- Quai Rauba Capeu depuis la place Guynemer
- Avenue de Verdun, entre avenue de Suède et Promenade des Anglais

## RESTRICTIONS DE CIRCULATION

- Tous les axes perpendiculaires donnant accès à la promenade des Anglais, entre le boulevard Gambetta et l'avenue Max Gallo, sont mis en impasse (desserte riverains autorisée par les voies intérieures)

**DIMANCHE 5 JANVIER 2025 DE 7H À 9H**

## FERMETURE À LA CIRCULATION

- Avenue Félix Faure, entre la rue Alberti et la Place Masséna
- Avenue de Verdun (sauf véhicules sortant des parkings Masséna et Plaza)
- Rue Chauvain, entre la rue Gioffredo et l'avenue Félix Faure
- Débouché de la rue Guidoni

## NICE PROMENADE DES ANGLAIS

**DIMANCHE 5 JANVIER 2025 DE 6H À 13H**

## FERMETURE À LA CIRCULATION

- Promenade des Anglais, chaussée sud, de l'avenue des Grenouillères à la rue Honoré Sauvan
- Tunnel de Magnan
- Port de Carras
- Promenade des Anglais, chaussée nord, du boulevard Gambetta au carrefour de l'avenue des Grenouillères
- Avenue du capitaine Ferber

## RESTRICTIONS DE CIRCULATION

- Tous les axes perpendiculaires donnant accès à la promenade des Anglais, entre l'avenue des Grenouillères (non comprise) et le boulevard Gambetta, sont mis en impasse (desserte riverains autorisée par les voies intérieures)

## VIEUX-NICE

**DIMANCHE 5 JANVIER 2025 DE 4H À 14H**

**ACCÈS :** descente Crotti ouverte en permanence

**SORTIES :** descente Auguste Escoffier / rue des Ponchettes (vers le Port)

## PISTES CYCLABLES

**DIMANCHE 5 JANVIER 2025 DE 4H À 14H**

- Fermeture des pistes cyclables de l'avenue de Verdun, entre l'avenue de Suède et la promenade des Anglais (partie comprise entre la rue du Congrès et l'avenue Max Gallo) et du Quai des États-Unis (portion comprise entre l'avenue Max Gallo et la place du 8 mai)

## STATIONNEMENT



**STATIONNEMENT INTERDIT**

**DU SAMEDI 4 JANVIER 2025 20H  
AU DIMANCHE 5 JANVIER 2025 14H**

- Promenade des Anglais, chaussées sud et nord dans sa totalité
- Promenade Corniglion Molinier, chaussée sud dans sa totalité
- Avenue du Capitaine Ferber dans sa totalité
- Port de Carras
- Quai des États-Unis dans sa totalité
- Avenue Max Gallo dans sa totalité
- Avenue de Verdun dans sa totalité
- Rue Saint-François-de-Paule, entre l'avenue Max Gallo et la rue Bréa
- Avenue Gustave V, entre la promenade des Anglais et la rue Gabriel Faure, le parking 2 roues non compris
- Rue Bréa, entre le quai des États-Unis et la rue Saint-François-de-Paule



## ACCESSIBILITÉ PARCS AUTO

Tous les parcs auto restent accessibles sauf :

**DIMANCHE 5 JANVIER 2025 DE 4H À 14H**

### PARKING SULZER

Accès fermé  
Sortie possible par Saint-François-de-Paule de 4h à 7h et de 9h30 à 14h

### PARKING RHUL MÉRIDIEN

Accès fermé de 7h à 9h  
Sortie vers la rue Maccarani

**DIMANCHE 5 JANVIER 2025 DE 7H À 9H**

### PARKING PLAZA

Accès fermé de 7h à 9h  
Sortie possible

### PARKING MASSÉNA

Accès fermé de 7h à 9h  
Sortie possible

**VOS COMMERCANTS DU DIMANCHE RESTENT OUVERTS**



**Déplacement des riverains dans le périmètre : appelez préalablement le 04 97 13 55 88**

**Pour les transports en commun, renseignements auprès de Lignes d'Azur  
(08 1006 1006 ou lignesdazur.com)**