



MARATHON DES ALPES-MARITIMES

**COMMENT BIEN CIRCULER
ET STATIONNER À NICE ?**

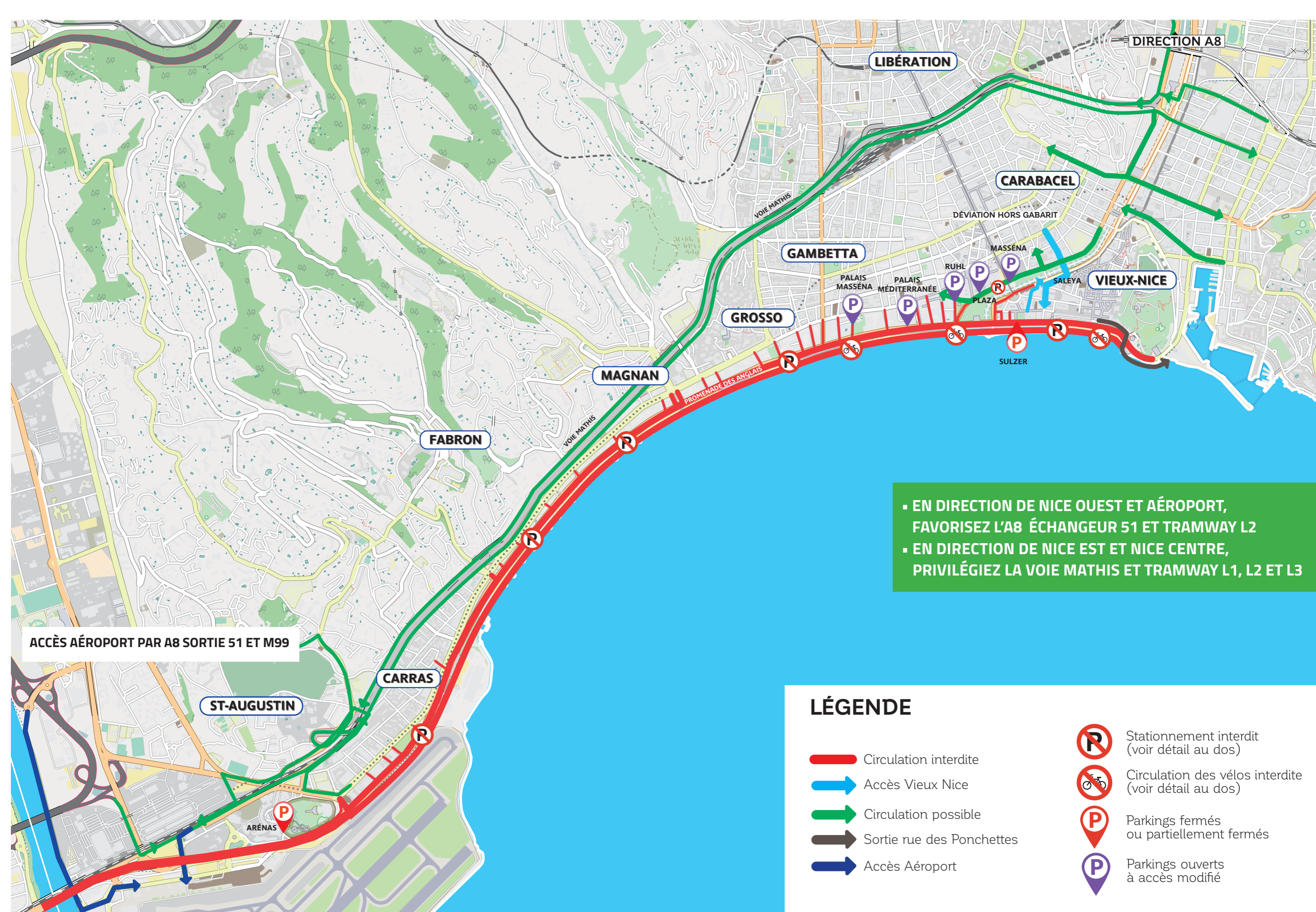
DIMANCHE 3 NOVEMBRE 2024

POUR VOS DÉPLACEMENTS PRIVILÉGIEZ

- En direction de Nice Est et Nice Centre :
Tramway L1, L2, L3 et Voie Mathis
- En direction de Nice Ouest et Aéroport : Autoroute A8 et Tramway L2

Plus d'infos sur nice.fr,
l'application mobile Allo Mairie
ou en composant le 3906









▪ EN DIRECTION DE NICE OUEST ET AÉROPORT, FAVORISEZ L'A8 ÉCHANGEUR 51 ET TRAMWAY L2
 ▪ EN DIRECTION DE NICE EST ET NICE CENTRE, PRIVILÉGIEZ LA VOIE MATHIS ET TRAMWAY L1, L2 ET L3

ACCÈS AÉROPORT PAR A8 SORTIE 51 ET M99

LÉGENDE

-  Circulation interdite
-  Accès Vieux Nice
-  Circulation possible
-  Sortie rue des Ponchettes
-  Accès Aéroport

-  Stationnement interdit (voir détail au dos)
-  Circulation des vélos interdite (voir détail au dos)
-  Parkings fermés ou partiellement fermés
-  Parkings ouverts à accès modifié

NICE CENTRE

DIMANCHE 3 NOVEMBRE 2024 DE 3H À 12H

FERMETURE À LA CIRCULATION

- Promenade des Anglais chaussée sud, de la rue Honoré Sauvan à l'avenue Max Gallo
- Promenade des Anglais chaussée nord de l'avenue Max Gallo au Bd Gambetta
- Rue Bréa
- Rue Van Loo
- Rue Milton Robbins
- Avenue Félix Faure depuis la rue Alberti pour les hors gabarit de 19 T et plus
- Rue Saint-François-de-Paule, entre la rue Desboutin et l'avenue Max Gallo
- Avenue Max Gallo
- Boulevard Jean Jaurès, entre la place Masséna et la descente Auguste Escoffier
- Quai Rauba Capeu et quai des États-Unis depuis la place Guynemer sauf véhicules sortant de la rue des Ponchettes vers le Port
- Place Masséna et rue Alexandre Mari, entre rue Desboutin et rue de l'Hôtel de Ville. Circulation en sens inversé possible de 3h à 6h et de 8h30 à 12h
- Entrée du tunnel Liataud depuis l'avenue Max Gallo

RESTRICTIONS DE CIRCULATION

- Tous les axes perpendiculaires donnant accès à la promenade des Anglais, entre le boulevard Gambetta et l'avenue Max Gallo, sont mis en impasse (desserte riverains autorisée par les voies intérieures)

DIMANCHE 3 NOVEMBRE 2024 DE 6H À 8H

- Avenue Félix Faure, entre la rue Alberti et la Place Masséna
- Rue Chauvain, entre la rue Gioffredo et l'avenue Félix Faure
- Débouché de la rue Guidoni
- Avenue de Verdun, en totalité (à l'exception des usagers sortant du parking Masséna et Plaza)

NICE PROMENADE DES ANGLAIS

DIMANCHE 3 NOVEMBRE 2024 DE 5H À 11H

FERMETURE À LA CIRCULATION

- Promenade des Anglais, chaussée sud, de l'avenue des Grenouillères à la rue Honoré Sauvan
- Tunnel de Magnan
- Port de Carras
- Promenade des Anglais, chaussée nord, du boulevard Gambetta au carrefour de l'avenue des Grenouillères
- Avenue du capitaine Ferber

RESTRICTIONS DE CIRCULATION

- Tous les axes perpendiculaires donnant accès à la promenade des Anglais, entre l'avenue des Grenouillères et le boulevard Gambetta, sont mis en impasse (desserte riverains autorisée par les voies intérieures)

PISTES CYCLABLES

- Fermeture de la piste cyclable de la rue du Congrès le dimanche 3 novembre de 3h à 12h
- Fermeture des pistes cyclables de l'avenue de Verdun, de la promenade des Anglais (partie comprise entre la rue du Congrès et l'avenue Max Gallo et du Quai des États-Unis (portion comprise entre l'avenue Max Gallo et la place du 8 mai) le dimanche 3 novembre de 3h à 12h

NICE OUEST/AÉROPORT

DIMANCHE 3 NOVEMBRE 2024 DE 6H30 À 10H30

FERMETURE À LA CIRCULATION

- Promenade des Anglais, chaussées nord et sud et promenade Corniglion Molinier, de l'avenue des Grenouillères jusqu'en limite de commune

- Avenue des Grenouillères, dans sa totalité, entre le boulevard René Cassin et la promenade des Anglais, chaussées nord et sud
- Avenue des Grenouillères, entre le Parc Phoenix et l'hôtel Campanile (contre allée des Florales)
- Accès et sortie du rond point des Voyageurs, donnant sur la promenade Corniglion Molinier
- Sortie du Terminal 1 de l'Aéroport Nice Côte d'Azur
- Pont Napoléon III, chaussées sud et nord, jusqu'en limite de la commune de Nice
- Accès à l'Aéroport Nice Côte d'Azur depuis la chaussée nord de la promenade des Anglais
- Bretelle d'accès au boulevard Georges Pompidou par la chaussée sud de la promenade Corniglion Molinier
- Bretelle d'accès du boulevard Georges Pompidou donnant sur les chaussées sud et nord de la promenade Corniglion Molinier

RESTRICTIONS DE CIRCULATION

Toutes les voies débouchant sur les chaussées nord et sud de la promenade des Anglais et de la promenade Corniglion Molinier, seront fermées depuis l'avenue des Grenouillères jusqu'en limite de commune

ACCÈS VIEUX-NICE

DIMANCHE 3 NOVEMBRE 2024 DE 3H À 12H

ACCÈS : descente Crotti ouverte en permanence
SORTIES : descente Auguste Escoffier / rue des Ponchettes (vers le Port)

ACCÈS AÉROPORT

DIMANCHE 3 NOVEMBRE 2024 DE 6H30 À 10H30

Les accès et sorties par la promenade des Anglais sont fermés : accès et sorties de l'Aéroport uniquement par M6007 et M99 Digue des Français (voie sur berge)

PRIVILÉGIER LA LIGNE 2 DU TRAMWAY ET A8

STATIONNEMENT



STATIONNEMENT INTERDIT

**DU MARDI 29 OCTOBRE 2024 À 6H
AU DIMANCHE 3 NOVEMBRE 2024 À 3H**

- Rue du Congrès, entre la rue de France et la Promenade des Anglais

**DU SAMEDI 2 NOVEMBRE 2024 À 20H
AU DIMANCHE 3 NOVEMBRE 2024 À 12H**

- Promenade des Anglais, chaussées sud et nord dans sa totalité
- Promenade Corniglion Molinier, chaussée sud dans sa totalité
- Avenue du Capitaine Ferber dans sa totalité
- Avenue des Grenouillères, entre le Parc Phoenix et l'Hôtel Campanile (contre allée des Florales)
- Port de Carras
- Quai des États-Unis dans sa totalité
- Avenue Max Gallo dans sa totalité
- Avenue de Verdun dans sa totalité
- Rue Saint-François-de-Paule, entre l'avenue Max Gallo et la rue Bréa
- Avenue Gustave V, entre la promenade des Anglais et la rue Gabriel Fauré
- Rue Bréa, entre le quai des États-Unis et la rue Saint-François-de-Paule
- Rue Sulzer à la sortie du parking



ACCESSIBILITÉ PARCS AUTO

DIMANCHE 3 NOVEMBRE 2024 DE 3H À 12H

Tous les parcs auto restent accessibles sauf :

PARKING SULZER

Accès fermé
Sortie possible par Saint-François-de-Paule de 3h à 6h et de 8h30 à 12h

PARKING RHUL MÉRIDIEN

Accès fermé
Sortie possible vers la rue Maccarani

PARKING PLAZA

Accès fermé uniquement entre 6h et 8h
Sorties toujours possibles

PARKING MASSÉNA

Accès fermé uniquement entre 6h et 8h
Sorties toujours possibles

DIMANCHE 3 NOVEMBRE 2024 DE 5H À 11H

PARKING ARÉNAS

Accès par Avenue des Florales fermé
Sortie possible

VOS COMMERÇANTS DU DIMANCHE RESTENT OUVERTS



Déplacement des riverains dans le périmètre : appelez préalablement le 04 97 13 58 26

**Pour les transports en commun, renseignements auprès de Lignes d'Azur
(08 1006 1006 ou lignesdazur.com)**