




-  Limite de commune
-  Limite de circonscription
-  Limite de canton

Source : Décret n°2014-227 du 24 février 2014
version consolidée au 28 février 2014

NICE CÔTE D'AZUR - Information Géographique - Sources du fond de carte : Plan Villes - Système de référence RGF 03 - Projection Lambert 93 / Référence : 2015002 - JANVIER 2015

MADELEINE INFOSURE